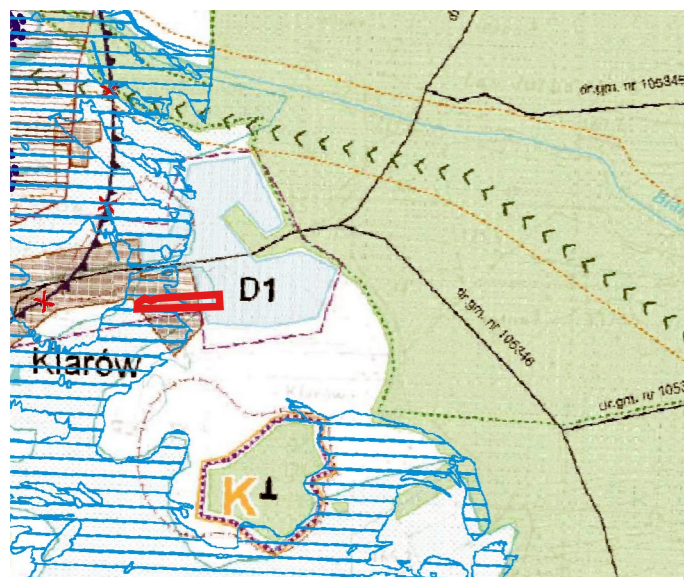


MIJSCOWY PLAN ZAGOSPODAROWANIA PRZESTRZENNEGO DLA CZĘŚCI TERENÓW POŁOŻONYCH NA OBSZARZE GMINY MILEJÓW

WYRYS
ZE STUDIUM UWARUNKOWAŃ I KIERUNKÓW
ZAGOSPODAROWANIA PRZESTRZENNEGO GMINY MILEJÓW
PRYJĘTEGO UCHWAŁĄ NR V/30/07 RADY GMINY MILEJÓW
Z DNIA 26 KWIETNIA 2007 r. Z PÓŹNIEJSZYMI ZMIANAMI
SKALA 1:25 000



OZNACZENIA WYSTĘPUJĄCE NA WYRYSIE ZE STUDIUM:

- obszary zabudowanych wiejskich jednostek osadniczych wskazanych do przekształceń i uzupełnień zabudowy na cele rozwoju funkcji mieszkaniowych i rolniczych działalności gospodarczych
- obszary rolniczej przestrzeni produkcyjnej, prowadzenia rolniczych działalności gospodarczych - wskazane do objęcia ograniczeniem zabudowy
- lasy i tereny zadrzewione - wskazane do objęcia ograniczeniem zabudowy
- tereny przeznaczone do uzupełnienia i zalesienia - wskazane do objęcia zakazem zabudowy
- obszary wskazane pod zabudowę na cele rozwoju funkcji turystyczno-wypoczynkowych i obsługi ruchu turystycznego
- obszary rolniczej przestrzeni produkcyjnej, prowadzenia rolniczych działalności gospodarczych - wskazane do objęcia ograniczeniem zabudowy
- tereny, dla których przewidziano sporządzenie miejscowych planów zagospodarowania przestrz.
- drogi gminne
- obiekty zabytkowe wpisane do rejestru zabytków
- strefy ścisłej ochrony konserwatorskiej
- projektowane rezerwy przyrody: B - Bilsko, K - Kiarów, Ł - Łańcuchów - wskazane do objęcia ograniczeniem zabudowy
- granice lasów ochronnych
- korytarze ekologiczne
- granice Głównych Zbiorników Wód Podziemnych (CZWP)
- GRANICE OBSZARÓW SZCZEGÓLNEGO ZAGROŻENIA POWODZIĄ WYZNACZONYCH NA PODSTAWIE MAP ZAGROŻENIA POWODZIĄ (2015 R.)

granica obszaru objętego miejscowym planem zagospodarowania przestrzennego

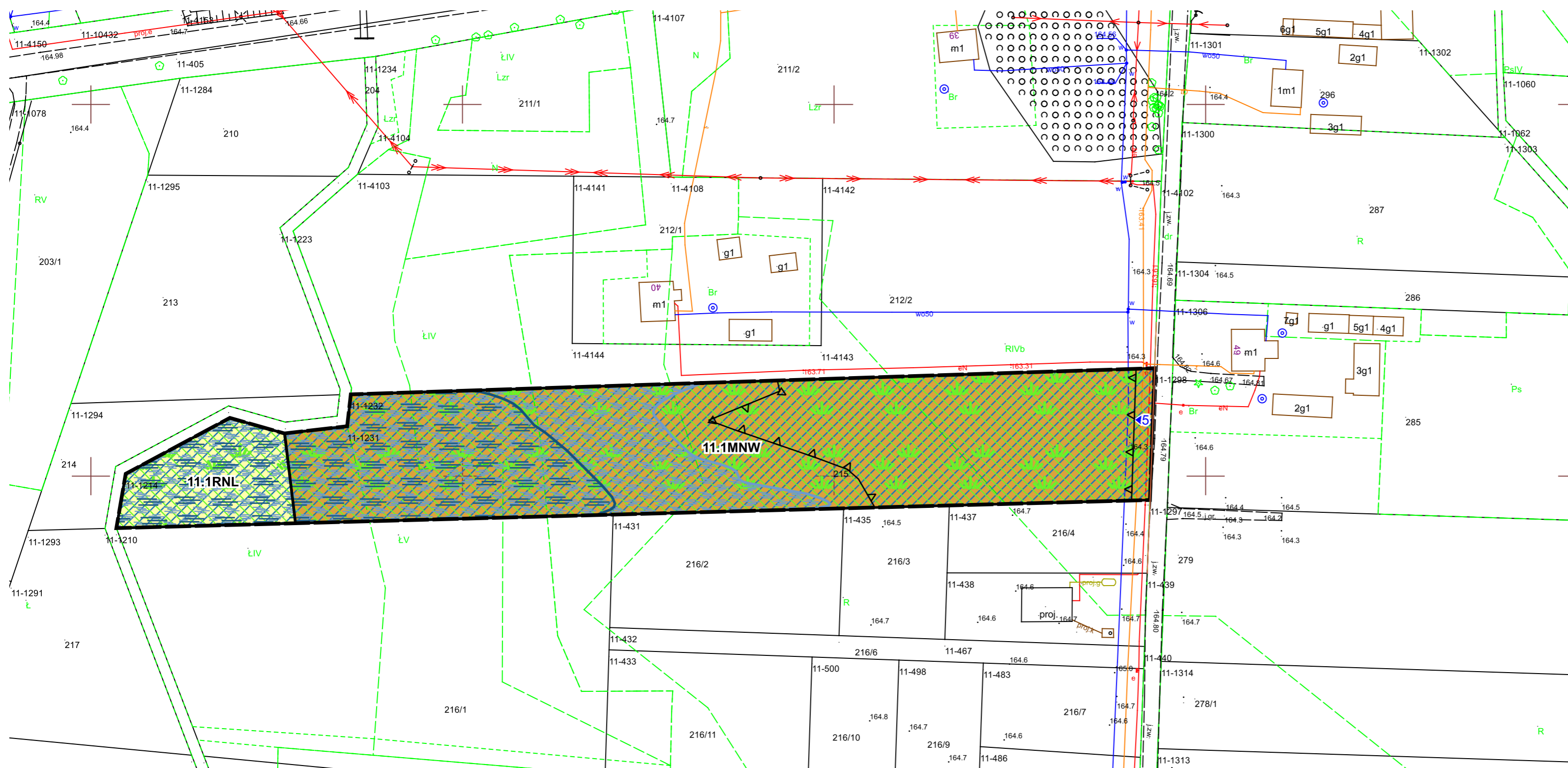
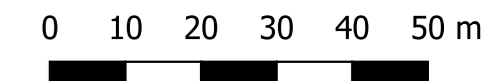
Układ współrzędnych: PUWG 2000 strefa 8 (EPSG:2179)
Plan miejscowy wykonano na kopii mapy zasadniczej w postaci wektorowej w skali 1:1000, pochodzącej z Wydziału Geodezji, Kartografii, Katastru i Gospodarki Nieruchomościami Starostwa Powiatowego
Data wykonania kopii: 2024-03-21
Nr licencji: GK.6642.486.2024_0610_P



Załącznik Nr 4
do Uchwały Nr
Rady Gminy Milejów
z dnia

obręb: Klarów

skala 1:1000



LEGENDA:

- granica obszaru objętego miejscowym planem zagospodarowania przestrzennego
- linia rozgraniczająca tereny o różnym przeznaczeniu lub różnych zasadach zagospodarowania
- nieprzekraczalna linia zabudowy
- MNW - teren zabudowy mieszkaniowej jednorodzinnej wolnostojącej
- RNL - teren łąk i pastwisk
- Nadwieprzanski Park Krajobrazowy
- obszar występowania Głównego Zbiornika Wód Podziemnych Nr 407 Lublin
- Obszary szczególnego zagrożenia powodzią 1 na 100lat
- Obszary szczególnego zagrożenia powodzią 1 na 10lat
- korytarz ekologiczny Polesie - Roztocze KPdC-2C
- wymiarowanie odległości w metrach