


MIEJSCOWY PLAN ZAGOSPODAROWANIA PRZESTRZENNEGO DLA CZĘŚCI TERENÓW POŁOŻONYCH NA OBSZARZE GMINY MILEJÓW

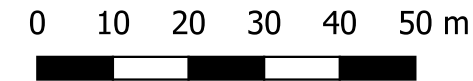


Załącznik Nr 6
do Uchwały Nr
Rady Gminy Milejów
z dnia

Układ współrzędnych: PUWG 2000 strefa 8 (EPSG:2179)
Plan miejscowy wykonano na kopii mapy zasadniczej w
postaci wektorowej w skali 1:1000, pochodzącej z Wydziału
Geodezji, Kartografii, Katastru i Gospodarki Nieruchomościami
Starostwa Powiatowego
Data wykonania kopii: 2024-03-21
Nr licencji: GK.6642.486.2024_0610_P

obręb: Milejów Osada

skala 1:1000



LEGENDA:

granica obszaru objętego miejscowym planem zagospodarowania przestrzennego

linia rozgraniczająca tereny o różnym przeznaczeniu lub różnych zasadach zagospodarowania

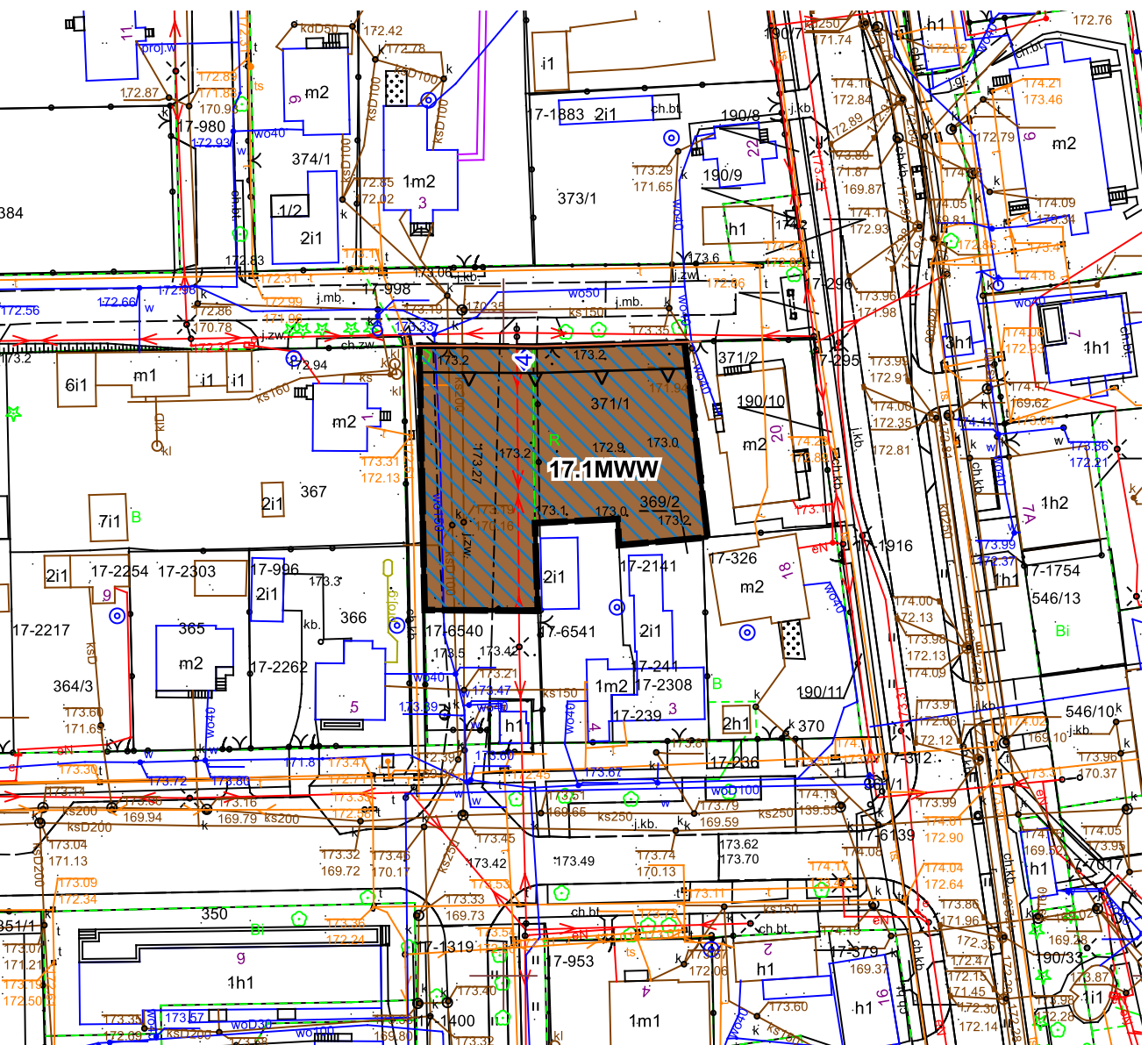
nieprzekraczalna linia zabudowy

teren zabudowy mieszkaniowej wielorodzinnej wolnostojącej

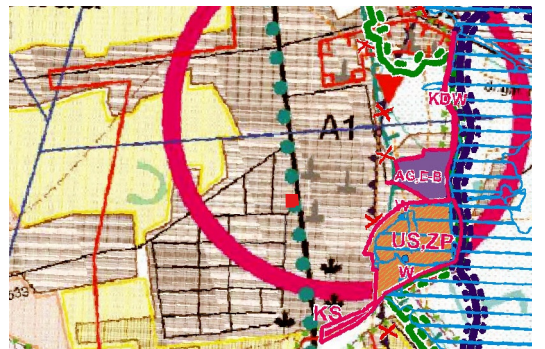
obszar występowania Głównego Zbiornika Wód Podziemnych Nr 406 Niecka Lubelska (Zbiornik Lublin)

wymiarowanie odległości w metrach

liniowa robocza [11]



WYRYS
ZE STUDIUM UWARUNKOWAŃ I KIERUNKÓW
ZAGOSPODAROWANIA PRZESTRZENNEGO GMINY MILEJÓW
PRYJĘTEGO UCHWAŁĄ NR V/30/07 RADY GMINY MILEJÓW
Z DNIA 26 KWIEŃNIA 2007 R. Z PÓŹNIEJSZYMI ZMIANAMI
SKALA 1:25 000



granica obszaru objętego miejscowym planem zagospodarowania przestrzennego

OZNACZENIA WYSTĘPUJĄCE NA WYRYSIE

- układ osadniczy ośrodka gminnego
- obszary zabudowanych wiejskich jednostek osadniczych wskazanych do przekształceń i uzupełnień zabudowy na cele rozwoju funkcji mieszkaniowych i nierolniczych działalności gospodarczych
- obszary zabudowanych wiejskich jednostek osadniczych wskazanych do przekształceń i uzupełnień zabudowy na cele rozwoju funkcji mieszkaniowych i rolniczych działalności gospodarczych
- obszary rolniczej przestrzeni produkcyjnej, prowadzenia rolniczych działalności gospodarczych - wskazane do objęcia ograniczeniem zabudowy

- lasy i tereny zadrzewione - wskazane do objęcia ograniczeniem zabudowy
- grupa I
- istniejące zaopatrzenie w wodociąg
- droga wojewódzka
- drogi gminne
- obiekty zabytkowe wpisane do ewidencji zabytków
- strefy pośredniej ochrony konserwatorskiej
- Nadwiprzański Park Krajobrazowy - wskazane do objęcia zakazem zabudowy
- granice Ekologicznego Systemu Ochrony Przyrody (ESOP) - wskazane do objęcia ograniczeniem zabudowy
- granice Głównych Zbiorników Wód Podziemnych (CZW/P)
- pomniki przyrody
- przestrzenie publiczne (centra wsi)
- TEREN OBSŁUGI KOMUNIKACJI (KS)
- TEREN SPORTU I REKREACJI (US,ZP)
- OBSZAR AKTYWNOŚCI GOSPODARZEJ I ROZMIESZCZENIA URZĄDZEŃ WYTWARZAJĄCYCH ENERGIĘ Z ODNAWIALNYCH ŹRÓDEŁ O MOCY POWYŻEJ 100 kW (BIOELEKTROCIĘPŁOWNIA Z INSTALACJĄ HYBRYDOWĄ) ZE STREFĄ OCHRONNĄ WRAZ Z OBSŁUGĄ KOMUNIKACYJNĄ (AG,E-B)
- GRANICE OBSZARÓW SZCZEGÓLNEGO ZAGROZENIA POWODZIĄ WYZNACZONYCH NA PODSTAWIE MAP ZAGROZENIA POWODZIĄ (2015 R.)
- GRANICA NADWIEPRZAŃSKIEGO PARKU KRAJOBRAZOWEGO