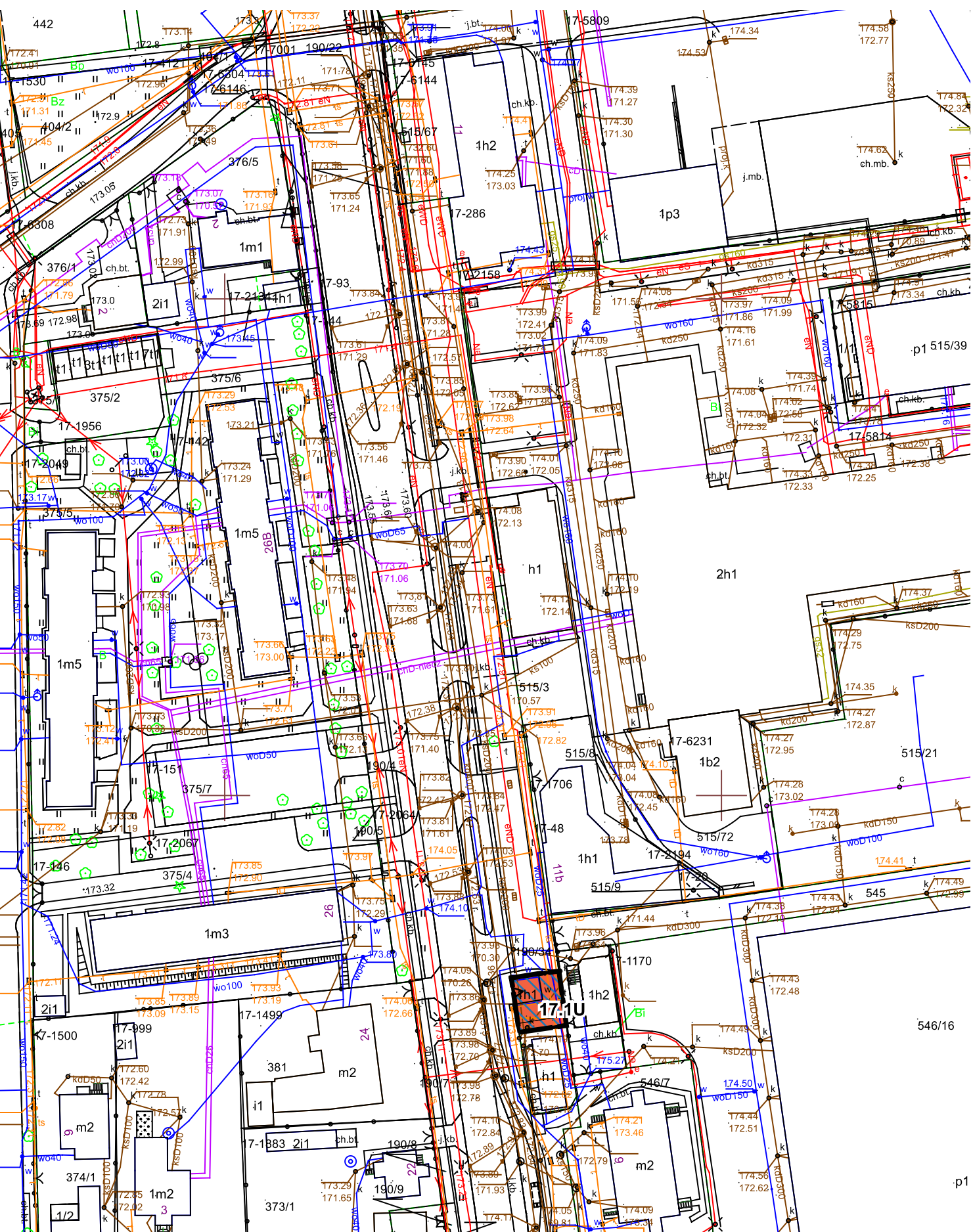
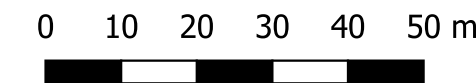



MIJSCOWY PLAN ZAGOSPODAROWANIA PRZESTRZENNEGO DLA CZĘŚCI TERENÓW POŁOŻONYCH NA OBSZARZE GMINY MILEJÓW






Układ współrzędnych: PUWG 2000 strefa 8 (EPSG:2179)
 Plan miejscowy wykonano na kopii mapy zasadniczej w postaci wektorowej w skali 1:1000, pochodzącej z Wydziału Geodezji, Kartografii, Katastru i Gospodarki Nieruchomościami Starostwa Powiatowego
 Data wykonania kopii: 2024-03-21
 Nr licencji: GK.6642.486.2024_0610_P

Załącznik Nr 7
 do Uchwały Nr
 Rady Gminy Milejów
 z dnia

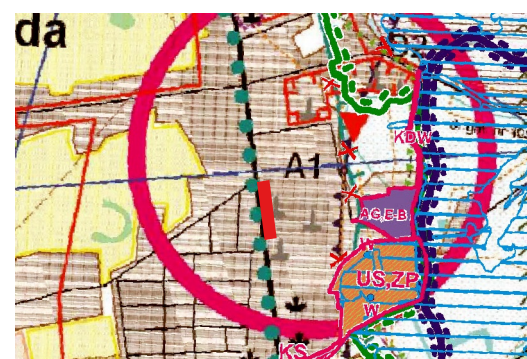
obręb: Mileków Osada
 skala 1:1000




LEGENDA:





-  granica obszaru objętego miejscowym planem zagospodarowania przestrzennego
-  linia rozgraniczająca tereny o różnym przeznaczeniu lub różnych zasadach zagospodarowania
-  nieprzekraczalna linia zabudowy
-  teren usług
-  obszar występowania Głównego Zbiornika Wód Podziemnych Nr 406 Niecka Lubelska (Zbiornik Lublin)

WYRYS
 ZE STUDIUM UWARUNKOWAŃ I KIERUNKÓW ZAGOSPODAROWANIA PRZESTRZENNEGO GMINY MILEJÓW PRYJĘTEGO UCHWAŁĄ NR V/30/07 RADY GMINY MILEJÓW Z DNIA 26 KWIECZNIA 2007 r. Z PÓZNIJSZYMI ZMIANAMI
 SKALA 1:25 000



 granica obszaru objętego miejscowym planem zagospodarowania przestrzennego

OZNACZENIA WYSTĘPUJĄCE NA WYRYSIE ZE STUDIUM:

-  układ osadniczy ośrodka gminnego
-  obszary zabudowanych wiejskich jednostek osadniczych wskazanych do przekształceń i uzupełnień zabudowy na cele rozwoju funkcji mieszkaniowych i nierolniczych działalności gospodarczych
-  obszary zabudowanych wiejskich jednostek osadniczych wskazanych do przekształceń i uzupełnień zabudowy na cele rozwoju funkcji mieszkaniowych i rolniczych działalności gospodarczych
-  obszary rolniczej przestrzeni produkcyjnej, prowadzenia rolniczych działalności gospodarczych - wskazane do objęcia ograniczeniem zabudowy

-  lasy i tereny zadrzewione - wskazane do objęcia ograniczeniem zabudowy
-  grupa I
-  istniejące zaopatrzenie w wodociąg
-  droga wojewódzka
-  drogi gminne
-  obiekty zabytkowe wpisane do ewidencji zabytków strefy pośredniej ochrony konserwatorskiej
-  Nadwiprzyżański Park Krajobrazowy - wskazane do objęcia zakazem zabudowy
-  granice Ekologicznego Systemu Ochrony Przyrody (ESOP) - wskazane do objęcia ograniczeniem zabudowy
-  granice Głównych Zbiorników Wód Podziemnych (CZWP)
-  pomniki przyrody
-  przestrzenie publiczne (centra wsi)
-  TEREN OBSŁUGI KOMUNIKACJI
-  TEREN SPORTU I REKREACJI
-  OBSZAR AKTYWNOŚCI GOSPODARZEJ I ROZMIESZCZENIA URZĄDZEŃ WYTWARZAJĄCYCH ENERGIĘ Z ODNAWIALNYCH ŹRÓDEŁ O MOCY POWYŻEJ 100 kW (BIOELEKTROCIĘPŁOWNIA Z INSTALACJĄ HYBRYDOWĄ) ZE STREFĄ OCHRONNĄ WRAZ Z OBSŁUGĄ KOMUNIKACYJNĄ
-  GRANICE OBSZARÓW SZCZEGÓLNEGO ZAGROZENIA POWODZIĄ WYZNACZONYCH NA PODSTAWIE MAP ZAGROZENIA POWODZIĄ (2015 R.)
-  GRANICA NADWIPRZAŃSKIEGO PARKU KRAJOBRAZOWEGO