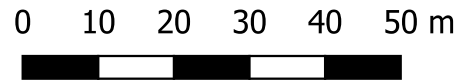


MIEJSCOWY PLAN ZAGOSPODAROWANIA PRZESTRZENNEGO DLA CZĘŚCI TERENÓW POŁOŻONYCH NA OBSZARZE GMINY MILEJÓW


Załącznik Nr 5
do Uchwały Nr
Rady Gminy Milejów
z dnia

obręb: Milejów








SKALA 1:1000

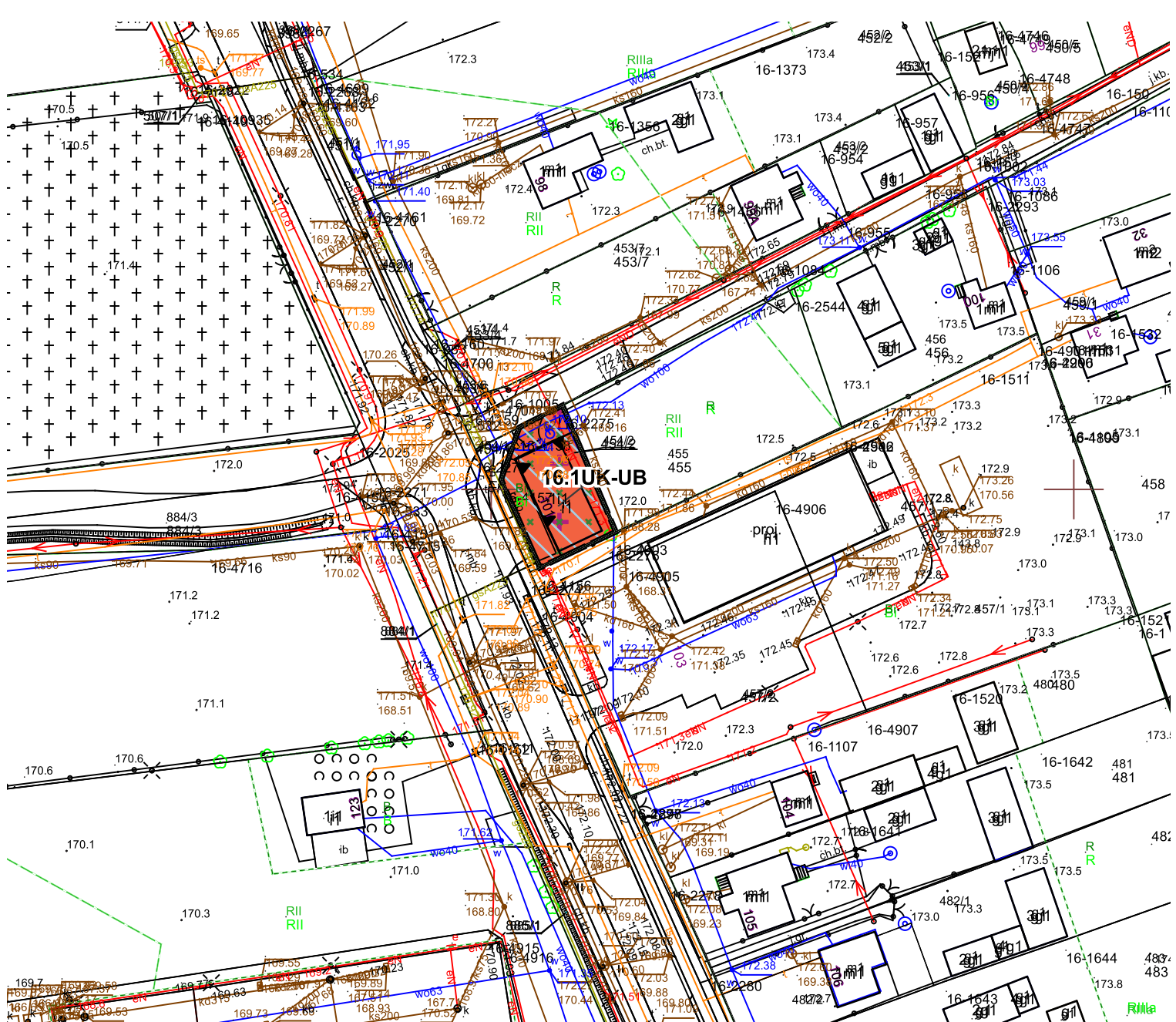


Układ współrzędnych: PUWG 2000 strefa 8 (EPSG:2179)
Plan miejscowy wykonano na kopii mapy zasadniczej w postaci wektorowej w skali 1:1000, pochodzącej z Wydziału Geodezji, Kartografii, Katastru i Gospodarki Nieruchomościami Starostwa Powiatowego
Data wykonania kopii: 2024-03-21
Nr licencji: GK.6642.486.2024_0610_P

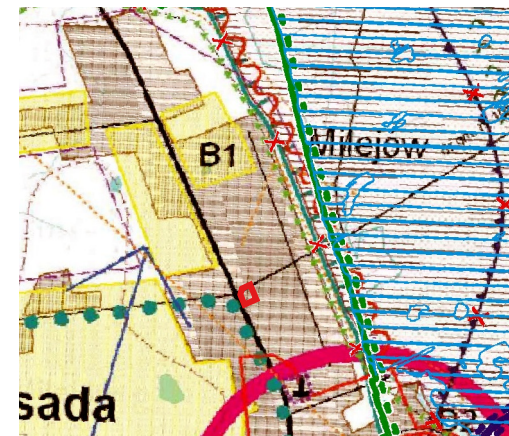



LEGENDA:

-  granica obszaru objętego miejscowym planem zagospodarowania przestrzennego
-  linia rozgraniczająca tereny o różnym przeznaczeniu lub różnych zasadach zagospodarowania
-  obowiązująca linia zabudowy
-  teren usług kultury i i rozrywki lub usług bezpieczeństwa i porządku publicznego
-  Otulina Nadwieprzańskiego Parku Krajobrazowego
-  obszar występowania Głównego Zbiornika Wód Podziemnych Nr 406 (Zbiornik Lublin)
-  strefa ochrony sanitarnej od cmentarza w odległości mniejszej niż 50,0 m








WYRYS
ZE STUDIUM UWARUNKOWAŃ I KIERUNKÓW
ZAGOSPODAROWANIA PRZESTRZENNEGO GMINY MILEJÓW
PRYJĘTEGO UCHWAŁĄ NR V/30/07 RADY GMINY MILEJÓW
Z DNIA 26 KWIETNIA 2007 r. Z PÓŹNIEJSZYMI ZMIANAMI
SKALA 1:25 000






















 granica obszaru objętego miejscowym planem zagospodarowania przestrzennego

OZNACZENIA WYSTĘPUJĄCE NA WYRYSIE ZE

-  lasy i tereny zadrzewione - wskazane do objęcia ograniczeniem zabudowy
-  obszary zabudowanych wiejskich jednostek osadniczych wskazanych do przekształceń i uzupełnień zabudowy na cele rozwoju funkcji mieszkaniowych i rolniczych działalności gospodarczych
-  układ osadniczy ośrodka gminnego
-  obszary zabudowanych wiejskich jednostek osadniczych wskazanych do przekształceń i uzupełnień zabudowy na cele rozwoju funkcji mieszkaniowych i nierolniczych działalności gospodarczych
-  obszary rolniczej przestrzeni produkcyjnej, prowadzenia rolniczych działalności gospodarczych - wskazane do objęcia ograniczeniem zabudowy

tereny, dla których przewidziano sporządzenie miejscowych planów zagospodarowania przestrz.

-  grupa I
-  projektowane zaopatrzenie w urządzenia sieci kanalizacyjnej
-  istniejące zaopatrzenie w wodociąg
-  droga wojewódzka
-  drogi gminne
-  obiekty zabytkowe wpisane do rejestru zabytków
-  strefy ścisłej ochrony konserwatorskiej
-  strefy obserwacji i ochrony archeologicznej
-  strefa ekspozycji krajobrazowej - wskazane do objęcia ograniczeniem zabudowy
-  Nadwieprzański Park Krajobrazowy - wskazane do objęcia zakazem zabudowy
-  GRANICE NADWIEPRZAŃSKIEGO PARKU KRAJOBRAZOWEGO
-  zewnętrzna granica otuliny Nadwieprzańskiego Parku Krajobrazowego
-  korytarze ekologiczne
-  granice Obszarów Głównego Zbiornika Wód Podziemnych (CZMR)
-  granica występowania złóż ropy naftowej
-  granice Ekologicznego Systemu Ochrony Przyrody (ESOP) - wskazane do objęcia ograniczeniem zabudowy
-  przestrzenie publiczne (centra wsi)
-  GRANICE OBSZARÓW SZCZEGÓLNEGO ZAGROŻENIA POWODZIĄ WYZNACZONYCH NA PODSTAWIE MAP ZAGROŻENIA POWODZIĄ (2015 R.)
-  OBSZAR OCHRONY GŁÓWNEGO ZBIORNIKA WÓD PODZIEMNYCH NR 406/407 - PROPONOWANY