

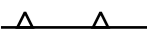



LEGENDA:


 granica obszaru objętego miejscowym planem zagospodarowania przestrzennego

 linia rozgraniczająca tereny o różnym przeznaczeniu lub różnych zasadach zagospodarowania

 nieprzekraczalna linia zabudowy

 **RNR** teren gruntów ornych oraz upraw

 **RZM** teren zabudowy zagrodowej

 Otulina Nadwieprzańskiego Parku Krajobrazowego


 obszar występowania Głównego Zbiornika Wód Podziemnych Nr 407 (Zbiornik Chełm - Zamość)

 korytarz ekologiczny Roztocze - Polesie KPdC-2C

 wymiarowanie odległości w metrach

MIEJSCOWY PLAN ZAGOSPODAROWANIA PRZESTRZENNEGO DLA CZĘŚCI TERENÓW POŁOŻONYCH NA OBSZARZE GMINY MILEJÓW

Układ współrzędnych: PUWG 2000 strefa 8 (EPSG:2179)
 Plan miejscowy wykonano na kopii mapy zasadniczej w postaci wektorowej w skali 1:1000, pochodzącej z Wydziału Geodezji, Kartografii, Katastru i Gospodarki Nieruchomościami Starostwa Powiatowego
 Data wykonania kopii: 2024-03-21
 Nr licencji: GK.6642.486.2024_0610_P



Załącznik Nr 7
 do Uchwały Nr
 Rady Gminy Milejów
 z dnia

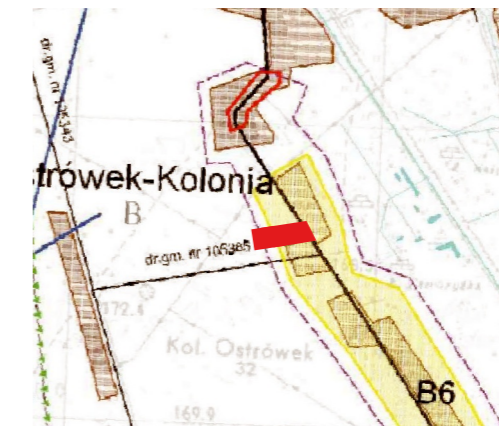
obręb: Ostrówek Kolonia


SKALA 1:1000

0 10 20 30 40 50 m















**WYRYS
 ZE STUDIUM UWARUNKOWAŃ I KIERUNKÓW
 ZAGOSPODAROWANIA PRZESTRZENNEGO GMINY MILEJÓW
 PRYJĘTEGO UCHWAŁĄ NR V/30/07 RADY GMINY MILEJÓW
 Z DNIA 26 KWIEŃNIA 2007 r. Z PÓZNIJSZYMI ZMIANAMI
 SKALA 1:25 000**



 granica obszaru objętego miejscowym planem zagospodarowania przestrzennego

OZNACZENIA WYSTĘPUJĄCE NA WYRYSIE ZE

-  lasy i tereny zadrzewione - wskazane do objęcia ograniczeniem zabudowy
-  tereny przeznaczone do uzupełnienia i zalesienia - wskazane do objęcia zakazem zabudowy
-  wody
-  obszary zabudowanych wiejskich jednostek osadniczych wskazanych do przekształceń i uzupełnień zabudowy na cele rozwoju funkcji mieszkaniowych i rolniczych działalności gospodarczych
-  **B** obszary zabudowanych wiejskich jednostek osadniczych wskazanych do przekształceń i uzupełnień zabudowy na cele rozwoju funkcji mieszkaniowych i nierolniczych działalności gospodarczych
-  obszary rolniczej przestrzeni produkcyjnej, prowadzenia rolniczych działalności gospodarczych - wskazane do objęcia ograniczeniem zabudowy
-  tereny, dla których przewidziano sporządzenie miejscowych planów zagospodarowania przestrz.
-  istniejące zaopatrzenie w wodociąg
-  drogi powiatowe
-  drogi gminne
-  granice Ekologicznego Systemu Ochrony Przyrody (ESOP) - wskazane do objęcia ograniczeniem zabudowy
-  przestrzenie publiczne (centra wsi)

